

«СОГЛАСОВАНО»

Начальник Управления общего и  
дошкольного образования  
Администрации города  
Норильска

А.Г. Колин

«13» 12 2021г.



«СОГЛАСОВАНО»

Начальник ОГИБДД  
ОМВД России по г. Норильску

А.В. Янович

«16» 12 2021г.



«УТВЕРЖДАЮ»

Заведующий МАДОУ

«Детский сад № 45 «Улыбка»

Н.И. Ведерникова

«16» 12 2021



# ПАСПОРТ

дорожной безопасности

муниципального автономного дошкольного образовательного учреждения

«Детский сад № 45 «Улыбка»

2021г.

## Общие сведения

Муниципальное автономное дошкольное образовательное учреждение № 45

"Детский сад "Улыбка"

(наименование ОУ)

Тип МАДОУ Автономный

Юридический адрес МАДОУ: 663300, Россия, Красноярский край, город Норильск, проезд Котульского, дом 7, Тел. (3919) 22-63-44, тел./факс (3919) 22-63-44  
E-mail: mdou45@norcom.ru

Фактический адрес МАДОУ проезд Котульского, дом 7

Руководители ДОУ:

Заведующий Ведерникова Наталья Игоревна 226-344  
(фамилия, имя, отчество) (телефон)

Заместитель заведующего по учебно-воспитательной работе Емельянова Светлана Борисовна 222-351  
(фамилия, имя, отчество) (телефон)

Ответственные работники муниципального органа образования Главный специалист отдела дошкольного образования, Управления общего и дошкольного образования Администрации города Норильска Шпаковская Наталья Геннадьевна  
(должность) (фамилия, имя, отчество)  
437-202\*3260  
(телефон)

Ответственные от Госавтоинспекции старший инспектор по пропаганде ОГИБДД Елена Владимировна  
(должность) (фамилия, имя, отчество)  
43-55-11 , 89059985558  
(телефон)

Ответственные работники за мероприятия по профилактике детского травматизма Заместитель заведующего по УВ и МР Емельянова Светлана Борисовна  
(должность) (фамилия, имя, отчество)  
8 913 530 3103  
(телефон)

Ответственные работники МБУ «Автохозяйство» начальник отдела эксплуатации МБУ «Автохозяйство» Галкин Дмитрий Валентинович  
(должность) (фамилия, имя, отчество)  
35-07-78  
(телефон)  
инженер по безопасности Машаров

движения 1 категории МБУ  
«Автохозяйство»

(должность)

35-06-51

(телефон)

Александр  
Николаевич

(фамилия, имя, отчество)

Количество воспитанников	<u>230</u>
Наличие уголка по БДД	<u>Имеется, 1 этаж (холл)</u> <i>(если имеется, указать место расположения)</i>
Наличие отдельного помещения по БДД	<u>Не имеется</u> <i>(если имеется, указать место расположения)</i>
Наличие автогородка (площадки) по БДД	<u>Не имеется</u>
Наличие автобуса в МАДОУ	<u>отсутствует*</u> <i>(при наличии автобуса)</i>

Время работы МАДОУ: понедельник- пятница -7.00-19.00

суббота-воскресенье - выходной

Время занятий в образовательной организации:

1 смена: с 7.00-14.12

2 смена: с 11.48-19.00

Телефоны оперативных служб:

пожарная часть - 101

Полиция - 102

Скорая помощь - 103

Единый телефон экстренных служб -112

Оперативный дежурный управления ГО и ЧС г. Норильску: 34-64-30

Дежурный УВД по г. Норильску: 47-24-00, 47-24-01, 47-24-02

---

\* перевозка учащихся осуществляется сертифицированным автотранспортом (автобусы, оборудованные ремнями безопасности) МБУ «Автохозяйство»

## Содержание

### I. План-схемы ОУ.

- 1) район расположения ДООУ, пути движения транспортных средств родителей и детей (воспитанников);
- 2) организация дорожного движения в непосредственной близости от образовательного учреждения с размещением соответствующих технических средств, маршруты движения детей с родителями и расположение парковочных мест;
- 3) маршруты движения организованных групп детей от ДООУ к Художественной галерее, ГЦК, Библиотеке семейного чтения, средней школе № 14.
- 4) пути движения транспортных средств к местам разгрузки/погрузки и рекомендуемых безопасных путей передвижения детей по территории образовательного учреждения.

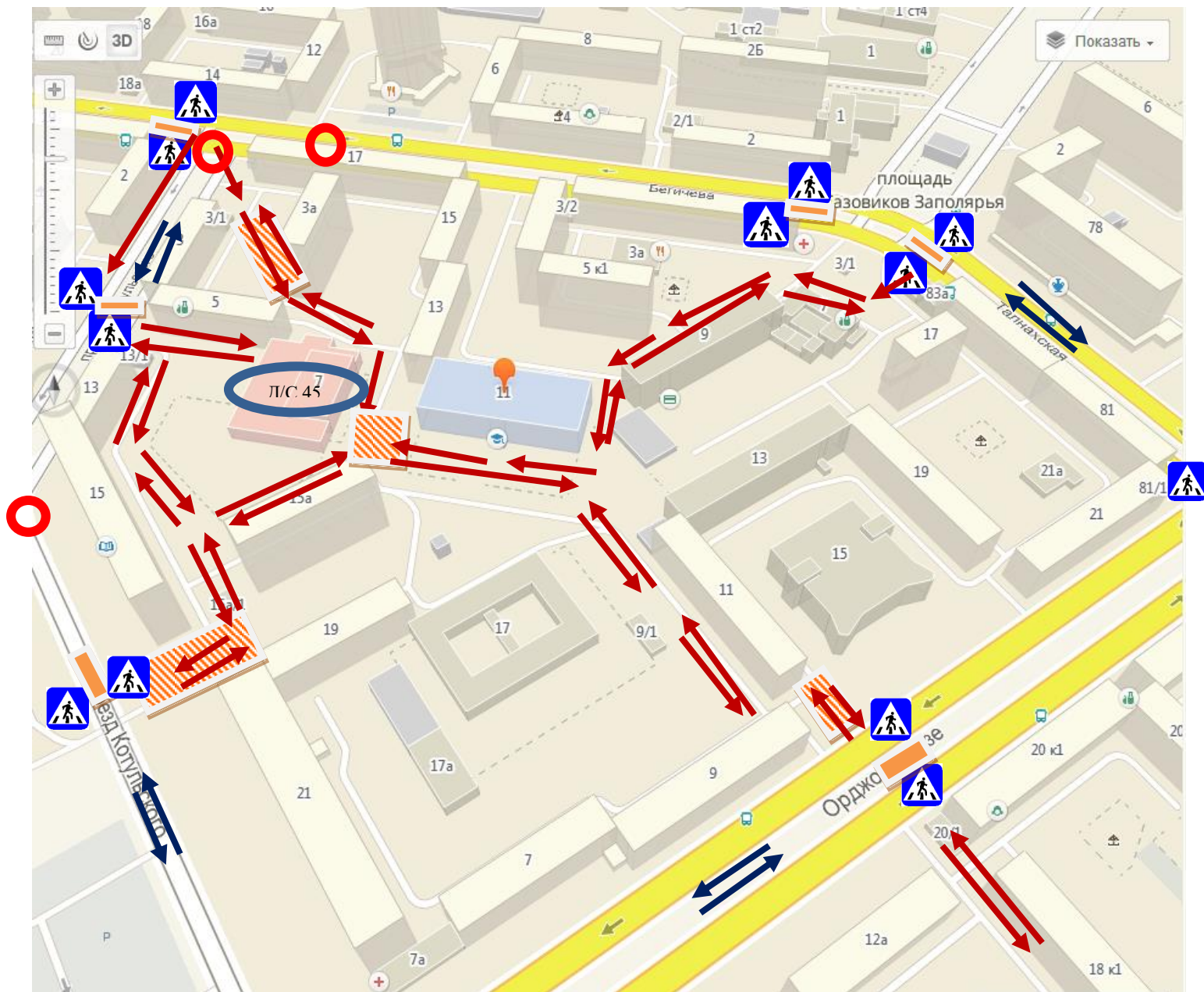
### II. Приложения:

# І. План-схемы ОУ

## План-схема МАДОУ № 45 Детский сад "Улыбка"

пути движения транспортных средств, родителей и детей (воспитанников)

Образец схемы.



### Условные обозначения:

Направление движения транспортных средств

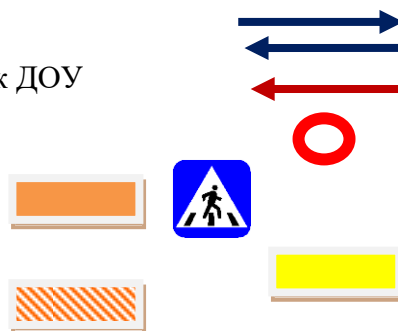
Направление движения родителей и воспитанников к ДОУ

Зона повышенной опасности

Наземный пешеходный переход

Тротуар

Опасные участки



## **Пояснение к план- схеме района расположения ДООУ пути движения транспортных средств, родителей и детей (воспитанников)**

1. Район расположения образовательного учреждения определяется группой жилых домов, зданий и улично-дорожной сетью с учетом остановок общественного транспорта (выходов из станций метро), центром которого является непосредственно образовательное учреждение;

2. Территория, указанная в схеме, включает в себя:

- образовательное учреждение;

- прогулочный участок, на котором могут проводиться так же занятия по физической культуре;

- жилые дома, в которых проживает большая часть детей (воспитанников) данного образовательного учреждения;

- образовательное учреждение- школа № 14, Городской центр культуры, Библиотека семейного чтения, Художественная галерея.

- автомобильные дороги и тротуары, пешеходные переходы;

3. На схеме обозначено:

- расположение жилых домов, зданий и сооружений;

- сеть автомобильных дорог;

- пути движения транспортных средств;

- пути движения детей (воспитанников с родителями) в образовательное учреждение;

- опасные участки (места несанкционированных переходов на подходах к образовательному учреждению, места концентрации ДТП с участием детей-пешеходов);

- уличные (наземные – регулируемые / нерегулируемые) и внеуличные (надземные и пешеходные переходы);

- названия улиц и нумерация домов.

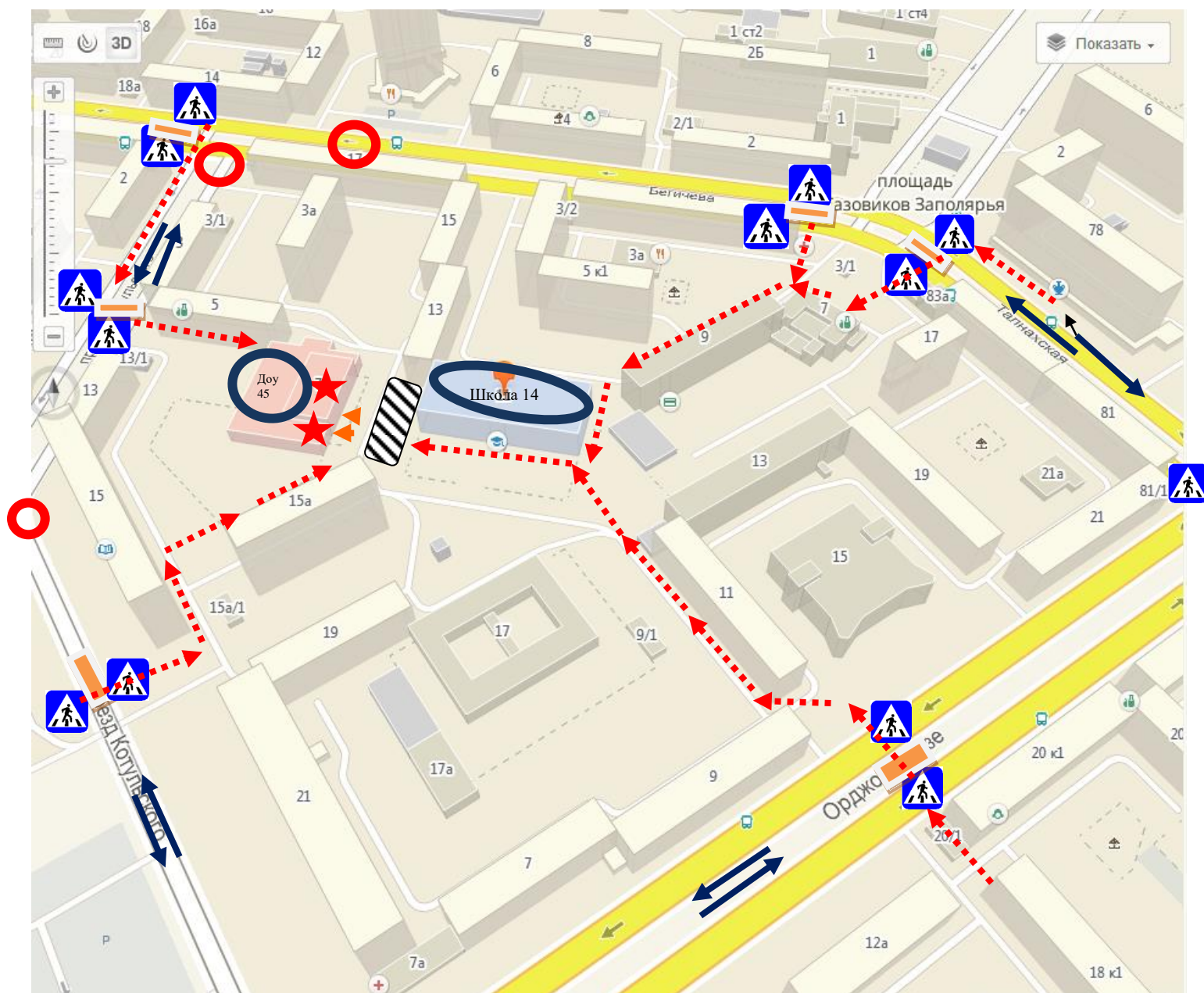
Схема представлена для общего представления о районе расположения МАДОУ. Для изучения безопасности движения детей и родителей, на схеме обозначены наиболее частые пути движения воспитанников с родителями от домов (от отдаленных остановок маршрутных транспортных средств) к МАДОУ и от него.



## 2. План-схема

Схема организации дорожного движения в непосредственной близости от образовательного учреждения с размещением соответствующих технических средств, маршруты движения детей и расположение парковочных мест

Образец схемы.



### Условные обозначения:

Направление движения транспортных средств



Направление движения родителей и воспитанников от остановок частных транспортных средств к ДОУ



Зона повышенной опасности



Наземный пешеходный переход



Тротуар



Парковочные места для частных транспортных средств



Направление движения родителей и воспитанников к ДОУ от остановок маршрутных транспортных средств



Искусственное освещение



### 3. План-схема

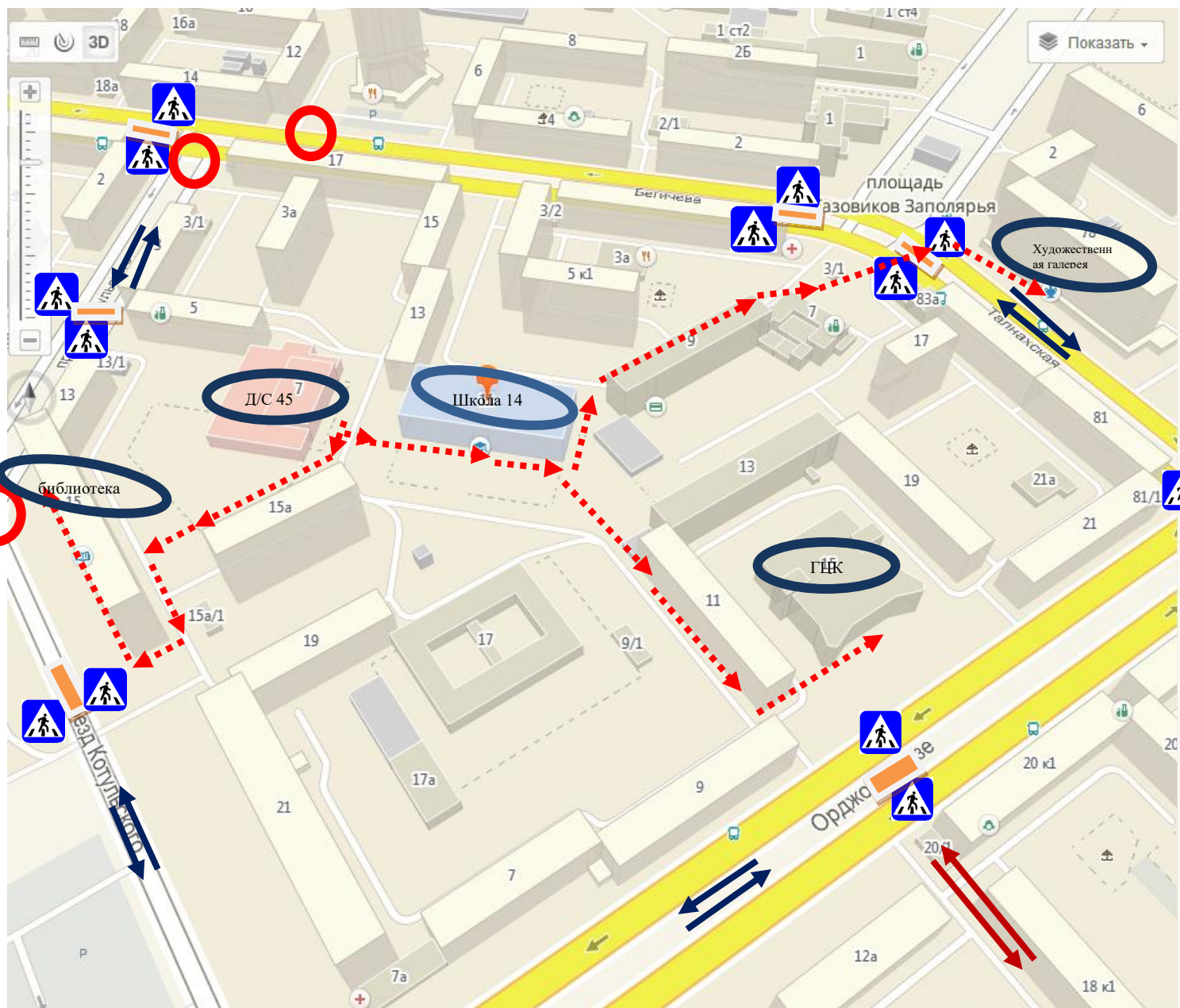
#### **Пояснение к план-схеме организации дорожного движения в непосредственной близости от МАДОУ № 45 Детский сад "Улыбка" с размещением соответствующих технических средств, маршруты движения детей и расположение парковочных мест**

1. Схема организации дорожного движения ограничена автомобильными дорогами, находящимися в непосредственной близости от образовательного учреждения;
2. На схеме обозначено:
  - здание ДОУ с указанием территории, принадлежащей непосредственно ДОУ (с ограждением территории);
  - автомобильные дороги и тротуары;
  - уличные (наземные – регулируемые / нерегулируемые) и внеуличные (надземные) пешеходные переходы на подходах к ДОУ;
  - дислокация существующих дорожной разметки;
  - другие технические средства организации дорожного движения;
  - направление движения транспортных средств по проезжей части;
  - направление безопасного маршрута движения детей с родителями
3. На схеме указано расположение остановок маршрутных транспортных средств и безопасные маршруты движения детей с родителями от остановочного пункта к ДОУ и обратно;
4. Парковочные места около ДОУ, показано место расположения и безопасные маршруты движения детей с родителями от парковочных мест к ДОУ и обратно.



#### 4. План-схема

Маршруты движения организованных групп детей от МАДОУ № 45 Детский сад "Улыбка" к Художественной галерее, ГЦК, Библиотеке семейного чтения, средней школе № 14.



#### Условные обозначения:

Направление движения транспортных средств



Направление движения родителей и воспитанников от остановок частных транспортных средств к ДОО



Зона повышенной опасности



Наземный пешеходный переход



Тротуар



Опасные участки



Направление безопасного движения группы воспитанников с педагогами к Художественной галерее, ГЦК, Библиотеке семейного чтения, средней школе № 14



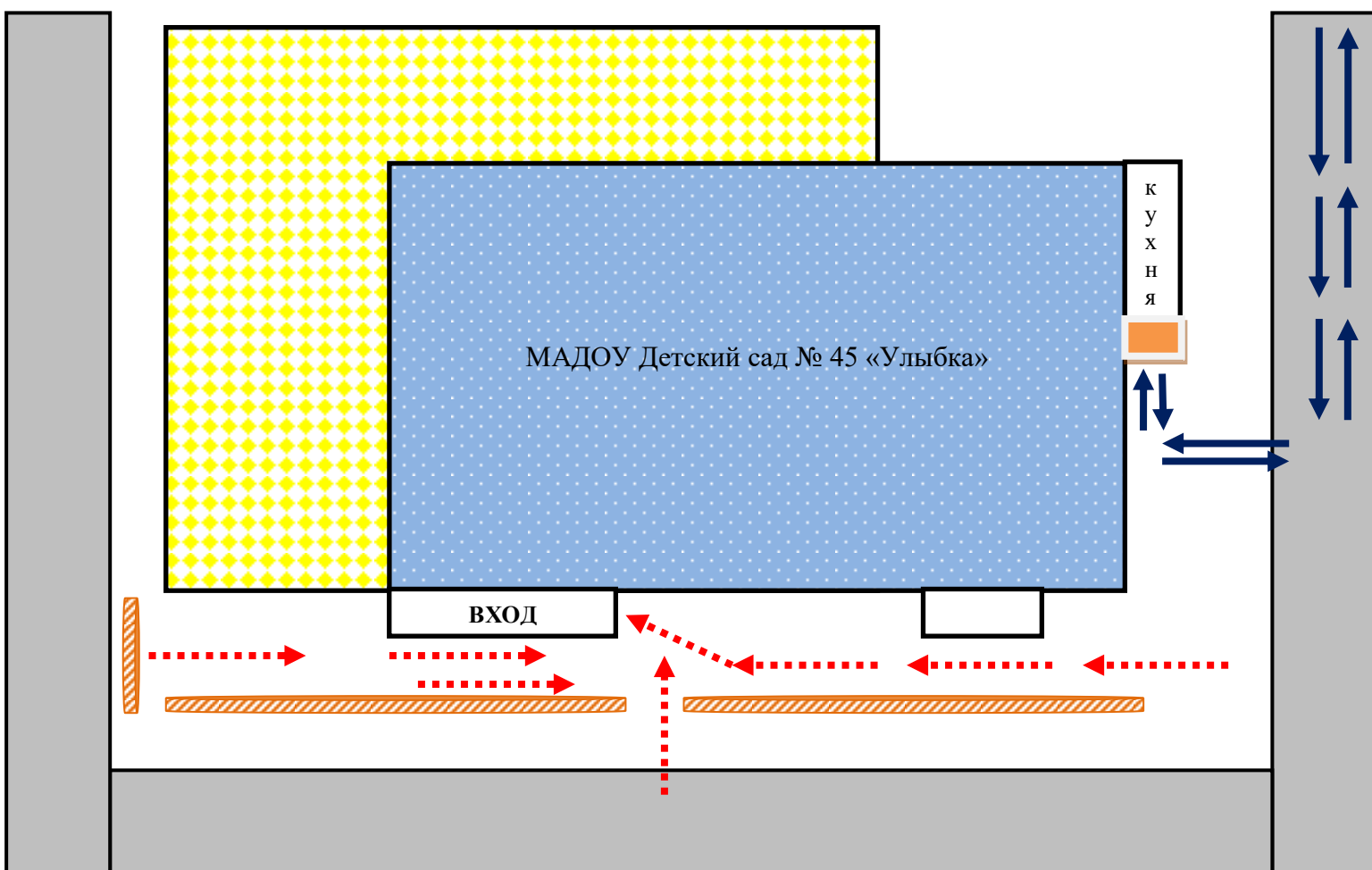
**Пояснение к составлению схемы маршрутов движения организованных групп детей от МАДОУ № 45 Детский сад "Улыбка" к Художественной галерее, ГЦК, Библиотеке семейного чтения, средней школе № 14.**

На схеме района расположения ДОУ указаны безопасные маршруты движения детей от ДОУ к Художественной галерее, ГЦК, Библиотеке семейного чтения, средней школе № 14.

Данная схема используется педагогами при организации движения групп детей к местам проведения занятий вне территории ДОУ.

## 5. План-схема

Пути движения транспортных средств к местам разгрузки/погрузки и рекомендуемые пути передвижения детей по территории МАДОУ № 45 Детский сад "Улыбка"



### Условные обозначения:

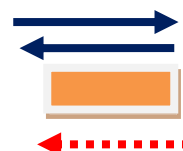
Въезд\ выезд грузовых транспортных средств

Место погрузки и разгрузки

Направление безопасного движения воспитанников с родителями к ДОУ

Прогулочный участок ДОУ

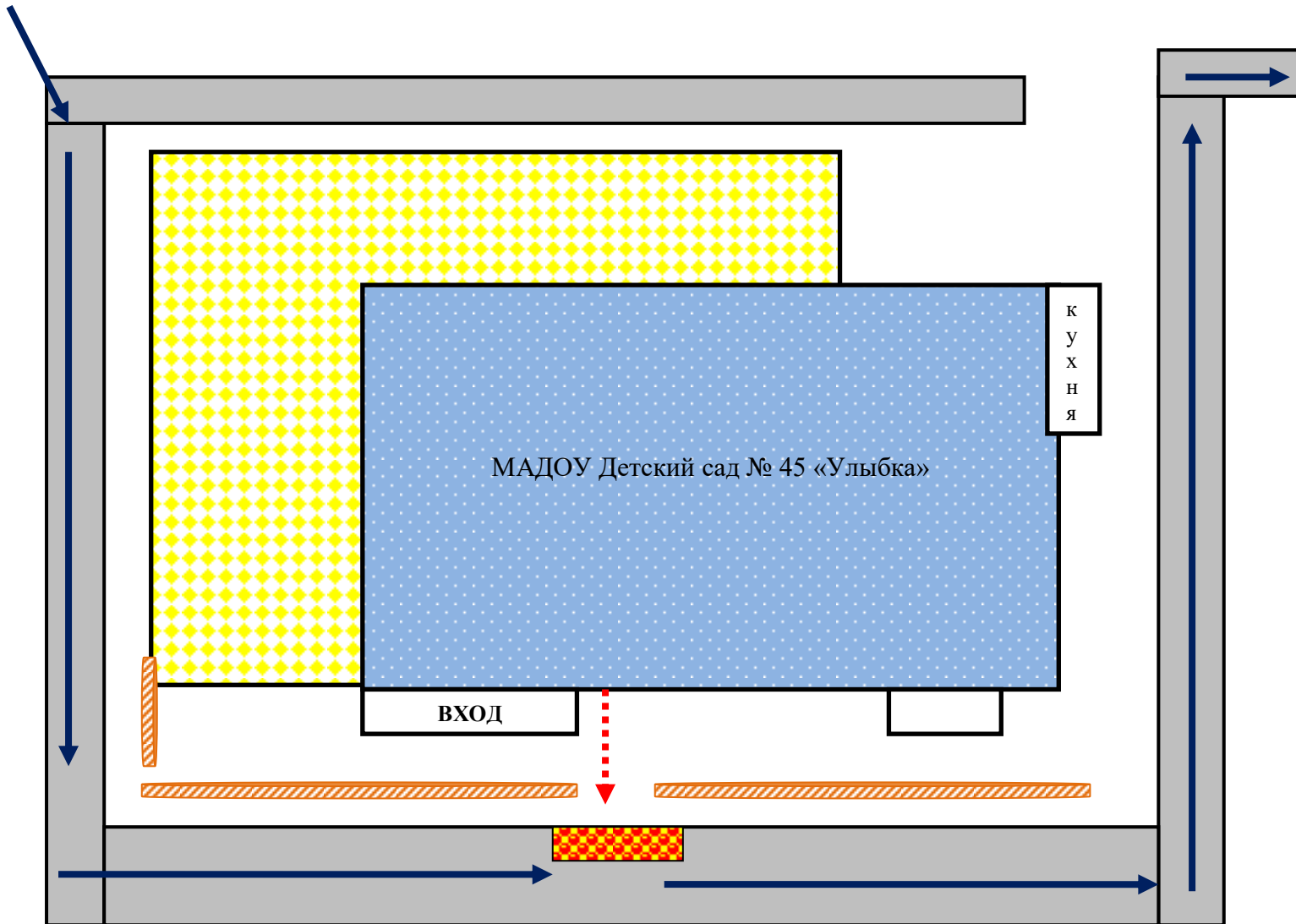
Искусственное ограждение



### Пояснение к схеме пути движения транспортных средств к местам разгрузки/погрузки

На схеме показана траектория движения транспортного средства на территории ДОУ, в том числе место погрузки/разгрузки, а также безопасный маршрут движения детей и родителей во время погрузочно-разгрузочных работ.

**6. План-схема  
Безопасное расположение остановки автобуса у МАДОУ № 45  
Детский сад "Улыбка"**



**Условные обозначения:**

- |                                                           |  |
|-----------------------------------------------------------|--|
| Движение автобуса МБУ «Автохозяйство» к ДОУ               |  |
| Направление безопасного движения воспитанников к автобусу |  |
| Место посадки                                             |  |
| Искусственное ограждение                                  |  |

**Пояснение к схеме расположения остановки автобуса МБУ «Автохозяйство»**

На схеме указан подъезд к месту для посадки и высадки детей из автобуса МБУ «Автохозяйство», и дальнейший путь движения автобуса по проезжей части, а также безопасный маршрут движения детей и педагогов от остановки автобуса.

На схеме обозначено:

- здание ДОУ;
- ограждение территории ОУ;
- дорога въезда и выезда автобуса.

**Сведения об организациях, осуществляющих перевозку детей специальным транспортным средством (автобусом)**

Ответственные работники  
МБУ «Автохозяйство»

начальник отдела эксплуатации  
МБУ «Автохозяйство»

(должность)

35-07-78

(телефон)

инженер по безопасности  
движения 1 категории МБУ  
«Автохозяйство»

(должность)

35-06-51

(телефон)

Галкин  
Дмитрий  
Валентинович

(фамилия, имя, отчество)

Машаров  
Александр  
Николаевич

(фамилия, имя, отчество)